

Směr: **Staré Město pod Landštejnem** - Do srdce České Kanady

Trasa 4

Jindřichův Hradec (32) - Horní Žďár - Dolní Žďár - Malíkov nad Nežárkou - Nová Ves - Vojňov - Peršlák - Nová Bystřice - Albeř - Klášter - Landštejn - Staré město pod Landštejnem (1006) - Stálkov (1004) - Matějovec (1241) - Kaproun (1119, 1241) - Kunějov - Kačlehy - Hrutkov - Otín - Jindřichův Hradec.

Občerstvit se můžete:

- **Peršlák** - lesní hotel
- **Nová Bystřice** - více možností na náměstí
- **Landštejn** - tři restaurace přímo u hradu
- **Staré Město p. L.** - Bike Bar (při výjezdu ze St. Města vlevo, asi 1 km)
- **Kaproun** - „U Paulánů“
- **Otín** - restaurace u Stavilandy

Zajímavosti na trase:

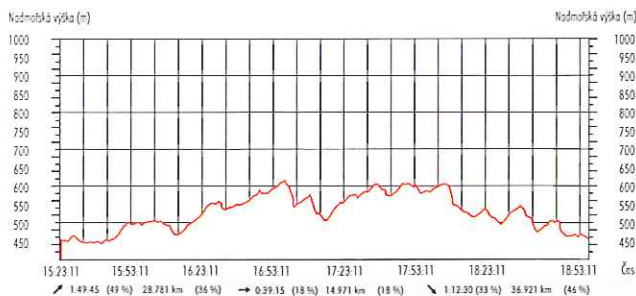


Peršlák - nejsevernější bod Rakouska, příjemná restaurace téměř na hraniční čáře!
Nová Bystřice - KG sport (cykloservis přímo na náměstí)
Klášter - klášter
Landštejn - zřícenina hradu Landštejna
Bike Bar - tábor pro cyklisty (občerstvení, ubytování, miniservis)
2 km zajížd'ka - Stálkov - Graselova sluj (doupě věhlasného loupežníka Grasele)
2 km zajížd'ka - Rožnov - stáda bizonů na pastvinách
2 km zajížd'ka - Kaproun - Vysoký kámen (nejvyšší bod České Kanady 738 m.n.m.)
Kačležský rybník - CHKO (hnízdiště mnoha druhů vodních ptáků)

Návod na zkrácení trasy:

Tato trasa je vhodná svojí vyšší náročností spíše pro pokročilé cyklisty. Z Jindřichova Hradce vede do Nové Bystřice úzkokolejná dráha (lokálka). Mají vagonek přímo pro kola cyklistů. Z Nové Bystřice si potom můžete zvolit, kterou část cyklotrasy do Jindřichova Hradce si vyberete. Přes Peršlák je to zhruba 20 km a zajímavější trasa přes Landštejn je přibližně 60 km. Na jízdním řádu také zjistíte, kdy je vypravován vlak s parní lokomotivou.

Výškový popis trasy



Oužba:	Milan Kasper	Datum:	15.6. 2009	TF:		Limity 1	90 - 150
Zájem:	Staré město p.L.	Čas:	15:23:11	Pychlost:		Limity 2	90 - 150
Druh aktivity:	Cyklistika	Trvání:	3:41:43:1	Vzestup:		Limity 3	90 - 160
		Vzdálenost:	80,6 Km	Výběh:			

Jindřichohradecko



Občerstvení je vytipováno tam, kde probíhá naše cyklotrasa a dá se sedět venku u kol. Také mají většinou cyklostojany.

Informační leták byl vyroben ve spolupráci s Cykloteamem Jindřichův Hradec



Milan Kasper

Telefon: +420 608 471 666

<http://ctjh.webnode.cz>

Informační středisko Město Jindřichův Hradec

Panská 136/1, 377 01 Jindřichův Hradec

Telefon: +420 384 363 546, fax: +420 384 361 503, e-mail: info@jh.cz

www.jh.cz

NEPRODEJNÉ




Jihočeský kraj

Tento materiál vznikl za podpory Jihočeského kraje

Toulky Jindřichohradeckem



Na kole Jindřichohradeckem



Jednou z možností, jak aktivně strávit dovolenou na Jindřichohradecku, je cykloturistika. Zájemci si mohou vybrat z řady cyklotras a cyklostezek. Nejen těm, kteří přímo do města nad Vajgarem dorazili bez dvoukolého dopravního prostředku, je k dispozici například půjčovna jízdních kol v prostorách nádraží Českých drah.





Směr: **Kardašova Řečice** - Krajem jemčinských lesů

Trasa 1

Jindřichův Hradec (1148) - Děbolín - Velký Ratmírov - Studnice (32) - Pluhův Žďár (1170) - Kardašova Řečice - Cikar - Jemčina (1236) - Hatín (Rožmberského dědictví) - Jindřichův Hradec

Občerstvit se můžete:

- **Děbolín** - výtvarná dílna Romany Hulíkové
- **Jemčina** - na zámku
- **Kardašova Řečice** - restaurace na náměstí
- **Hatín** - restaurace na rozcestí (U pily)

Zajímavosti na trase:



Kardašova Řečice - Na Cikaru

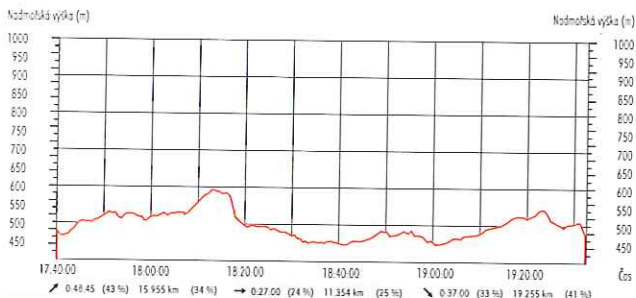


Holná - vodní dílo (250 ha)



Jemčina - zámek
(do roku 1991 byl objekt využíván jako kasárna)

Výškový popis trasy



Osoba:	Milan Kasper	Datum:	1. 6. 2009	TF:		Limity 1:	90 - 150
Záznam:	Kardašova Řečice	Čas:	17:40:00	Rychlost:		Limity 2:	90 - 150
Druh aktivity:	Cyklistika	Trvání:	1:52:54:0	Vzestup:			
		Vzdálenost:	46,0 Km	Výběh:			

Směr: **Deštná** - Za červeným pokladem nad hladinou

Trasa 2

Jindřichův Hradec (321) - Dolní Skrýchov - Dolní Radouň - Kostelní Radouň (1237) - Okrouhlá Radouň - Horní Radouň (1239) - Deštná (1182) - Červená Lhota (32) - Pluhův Žďár - Studnice - Jindřichův Hradec

Občerstvit se můžete:

- **Deštná** - Staré dobré časy (na náměstí)
- **Červená Lhota** - restaurace u zámku

Zajímavosti na trase:



Červená Lhota - zámek



Deštná - muzeum letecké (2. sv. válka)



Deštná - muzeum provaznické

Výškový popis trasy



Osoba:	Milan Kasper	Datum:	24.5. 2009	TF:		Limity 1:	90 - 150
Záznam:	Deštná	Čas:	15:37:08	Rychlost:		Limity 2:	90 - 150
Druh aktivity:	Cyklistika	Trvání:	1:22:07:1	Vzestup:			
		Vzdálenost:	45 Km	Výběh:			

Směr: **Malý Ratmírov** - S dětmi na kole

Trasa 3

Jindřichův Hradec (1241) - Otín - Hrutkov - rozcestí asi 1 km za Hrutkovem (1242) - Hospřiz - Střížovice - Vlčice (1113) - Malý Ratmírov - Blažejov - Jindřiš - Jindřichův Hradec

Občerstvit se můžete:

- **Otín** - restaurace u Stávilundu
- **Hospřiz** - restaurace ve vsi
- **Malý Ratmírov** - bufet na hrázi, bufet u zastávky, rekreační areál „Slovan“
- **Hospřiz** - restaurace na návsi
- **Jindřiš** - občerstvení u potoka (pečou ryby)

Zajímavosti na trase:

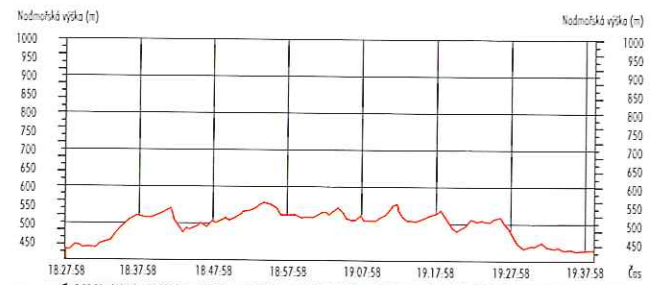


Ratmírovský rybník - koupání



Ratmírovský rybník - koupání (za hrázi vlevo - rekreační areál „Slovan“)

Výškový popis trasy



Osoba:	Milan Kasper	Datum:	25.5. 2009	TF:		Limity 1:	90 - 150
Záznam:	Ratmírovský rybník	Čas:	18:27:58	Rychlost:		Limity 2:	90 - 150
Druh aktivity:	Cyklistika	Trvání:	1:12:18:1	Vzestup:			
		Vzdálenost:	27,4 Km	Výběh:			